



ASSOCIAZIONE
AMICI DELL'OSPEDALE
SS. ANNUNZIATA
SAVIGLIANO
ONLUS



PEDALARE FA BENE!
ALSTOM

DI

SAVIGLIANO, DOMENICA 9 SETTEMBRE 2018

**PEDALATA
DEL CUORE**
V EDIZIONE

**CICLOTURISTICA
NON COMPETITIVA** ...71 km per
cicloamatori

STRADE SICURE e ARIA PULITA
BICINCITTÀ ...16 km
per tutti!

GIORNATA DI PREVENZIONE

INFARTO MIOCARDICO – S.C. CARDIOLOGIA

ICTUS CEREBRALE – S.C. NEUROLOGIA





IV PEDALATA DEL CUORE

Savigliano 9 settembre 2018



REGOLAMENTO

1. ORGANIZZAZIONE

L'Associazione Amici dell'Ospedale S.S. Annunziata di Savigliano in collaborazione con il Reparto di Cardiologia dell'Ospedale S.S. Annunziata di Savigliano, la CRI e Alstom indice ed organizza per domenica 17 settembre 2017 la "IV Pedalata del Cuore" non competitiva.

2. PARTECIPAZIONE

Tutti possono partecipare alle pedalate ciclistiche, purché in buono stato di salute. I minorenni devono far firmare la cedola di partecipazione alla "Pedalata del Cuore" anche dal Genitore o da chi ne esercita la patria Potestà, onde sollevare gli Organizzatori da ogni responsabilità per qualsiasi danno che dovesse subire il partecipante durante la manifestazione. Inoltre i bambini al di sotto dei 10 anni devono essere accompagnati durante la manifestazione da un adulto o dal suo Gruppo Sportivo. È raccomandato a tutti in modo particolare ai bambini, l'uso di un casco in regola con le norme di sicurezza vigenti.

3. MEZZO DI LOCOMOZIONE

Bicicletta di qualsiasi tipo (comprese le e.Bike), marca, epoca e stile, purché in regola con le norme vigenti in materia che consentono la sua libera circolazione stradale.

4. PERCORSO

Il percorso sarà così dislocato (totale Km. 71,600): partenza ore 9,00 a Savigliano in Piazza Santorre di Santarosa e direzione Monasterolo di Savigliano, Scarnafigi, Saluzzo, **(Sosta Rifornimento in Piazza Risorgimento di 23' minuti)** Manta, Verzuolo, Piasco, Rossana, Colletta di Rossana (Monumento a Pantani), Busca **(Sosta Rifornimento in Piazza Della Rossa di 23' minuti)**, Villafalletto, Incrocio SP (Aeroporto), Sant'Antonio Baligio, Genola, Tetti Vigna, arrivo a Savigliano in Piazza Santarosa di Santorre verso le ore 12,40.

5. CODICE DELLA STRADA

Tutti i partecipanti devono osservare il più completo ordine di raggruppamento, la disciplina e il rispetto del Codice della strada. Poiché il percorso è aperto al traffico è d'obbligo tenere rigorosamente la destra. Ai partecipanti è vietato l'uso di biciclette provviste di pedane (le barre montate sulle ruote).

6. VELOCITÀ

La velocità massima è di 25 km/ora. Tutti i partecipanti devono rimanere uniti e procedere nello stesso ordine di partenza e nel gruppo di cui fanno parte. Gli incaricati del Comitato Organizzatore possono far diminuire o aumentare l'andatura nei casi di necessità e gli eventuali partecipanti in difficoltà o in forte ritardo sono obbligati a salire nei mezzi di assistenza "fine pedalata". In caso di rifiuto, dopo l'ultimo mezzo di "fine pedalata", i partecipanti verranno considerati esclusi a tutti gli effetti dalla manifestazione.

È VIETATO SUPERARE L'AUTO APRIPISTA

7. SVOLGIMENTO

La Pedalata si svolgerà con qualsiasi tempo, salvo decisioni prese dall'organizzazione prese almeno 2 giorni prima della manifestazione. Per quanto non contemplato nel presente regolamento vige il Codice della Strada. Il Comitato Organizzatore declina ogni responsabilità per eventuali danni a persone e cose prima, durante e dopo lo svolgimento, dentro e fuori del percorso, ed in conseguenza della Pedalata stessa (compresi gli eventuali smarrimenti o furti di biciclette ed oggetti vari).

8. OPERAZIONI DI PARTENZA

Il ritrovo è fissato in SAVIGLIANO dalle ore 7,30 di domenica 9 settembre 2018 in Piazza Santorre di Santarosa a Savigliano.

9. RISTORI

Alla tappa intermedia a Saluzzo, a Busca e all'arrivo a Savigliano

10. ARRIVO

Sotto lo striscione "ARRIVO" posto in piazza Santorre di Santa Rosa a Savigliano

11. ISCRIZIONI

Tutti i partecipanti dovranno essere iscritti.

12. CLAUSOLA FINALE

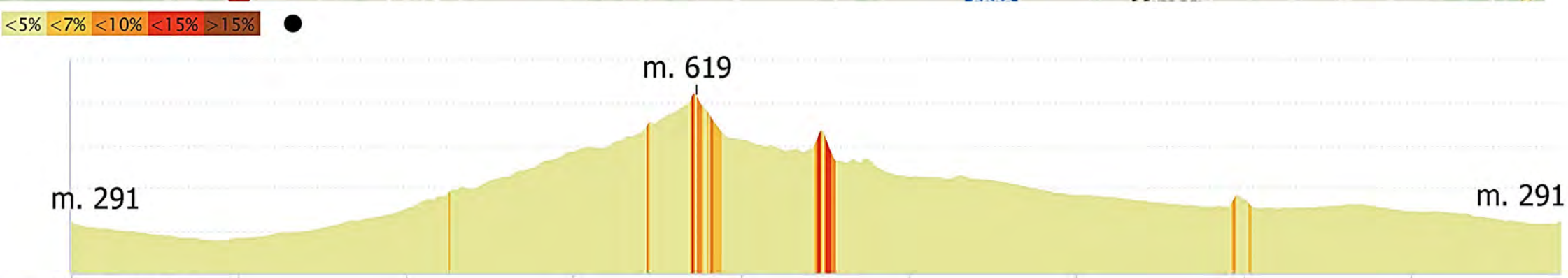
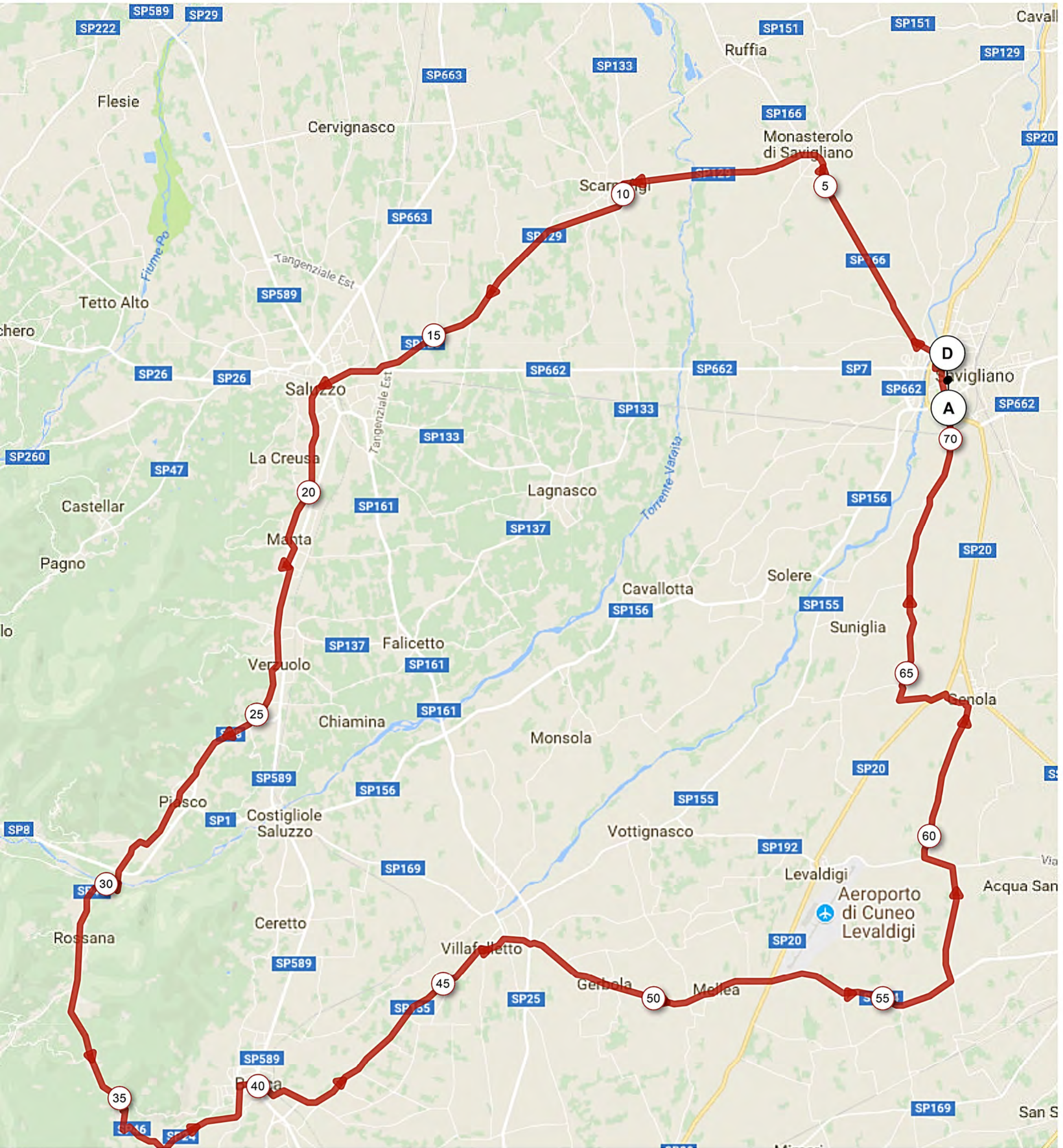
I partecipanti, con l'iscrizione, dichiarano di conoscere e accettare il Regolamento delle Pedalate, e di esonerare gli organizzatori da ogni responsabilità sia civile che penale, nei confronti di persone, animali e cose, in merito a incidenti o a danni causati dai partecipanti stessi o dai loro comportamenti che si dovessero verificare prima, durante e dopo le pedalate ciclistiche.

Associazione Amici dell'Ospedale S.S. Annunziata di Savigliano Via Miretti, 4 12038 Savigliano (CN)



PEDALATA DEL CUORE 2018 percorso LUNGO

71,600 km ↑ 356 m ↓ 356 m ▲ 291 m ▼ 619 m



















PEDALATA DEL CUORE 2018















Domenica 09 SETTEMBRE 2018















**PERCORSO km. 71.600 velocità max. 25 Km/ora
(356 mt. dislivello)**

CRONOTABELLA

Altitudine s.m.	Tabella 20km/h	Tabella 25km/h	All'arrivo km	Totale Percorsi km		Direzione	Descrizione del percorso
291	9,00	9,00	71,600	0.0		PARTENZA	SAVIGLIANO - Piazza Santarosa
	9,01	9,01	71,450	0,150		Via Alfieri	Piazza del Popolo
	9,02	9,02	71,100	0,500		Via Torino	Corso Nazario Sauro
	9,02	9,06	70,950	0,650		Corso Nazario Sauro	alla rotonda SP 20 uscita 2 Via Monasterolo
291	9,17	9,14	65,900	5,700		MONASTEROLO DI SAVIGLIANO	all'incrocio a SX x Scarnafigi su SP 129
296	9,32	9,23	61,900	9.700		SCARNAFIGI SP 133	alla rotonda SP 129 uscita 3 SP 133
	9,34	9,25	61,300	10,300		Scarnafigi	alla rotonda SP 133 uscita 2 per Saluzzo

Altitudine s.m.	Tabella 20km/h	Tabella 25km/h	All'arrivo km	Totale Percorsi km		Direzione	Descrizione del percorso
	9,48	9,38	55,600	16,000		Saluzzo Via Savigliano	alla rotonda Tangenziale uscita 2 per Saluzzo
	9,57	9,40	54,250	17.350		Saluzzo	alla rotonda Corso Roma uscita 2 per Centro in via Martiri della Liberazione
	9,58	9,41	53,950	17,650		Saluzzo	all'incrocio SX per Piazza Risorgimento
340	9,58	9,42	53,900	17,700		SALUZZO CENTRO	STOP RIFORNIMENTO
340	10,15	10,05	--	17,700		SALUZZO	RIPARTENZA
	10,15	10,05	53,900	17,700		Saluzzo	a DX per via Gianbattista Bodoni direzione Manta
	10,26	10,13	50,600	21,000		Manta Via Saluzzo	A SX per via Roma
404	10,27	10,14	50,400	21,200		MANTA CENTRO	alla rotonda uscita 1 per via Valerano
	10,28	10,15	50,050	21,550		Manta Via Valerano	Incrocio a SX via Burgo
	10,28	10,15	50,000	21,600		Manta Via Burgp	alla rotonda uscita 1 su SP 589
420	10,34	10,18	48,400	23,200		VERZUOLO CENTRO	Dritto su Corso Re umberto
	10,36	10,20	47.850	23,750		Verzuolo Corso Re Umberto	Incrocio a DX per Villanovetta
	10,40	10,23	46,500	25,100		Villanovetta Via Drago	Incrocio con SP 8
	10,45	10,27	44,900	26,700		Piasco	Svoltare da SP 8 per Via Roma

Altitudine s.m.	Tabella 20km/h	Tabella 25km/h	All'arrivo km	Totale Percorsi km		Direzione	Descrizione del percorso
480	10,48	10,29	44,200	27,400		PIASCO CENTRO	Via Roma e proseguire per Via Umberto I e Via Comba Romana
	19,49	10,30	43,800	27,800		Piasco	Via Comba Romana alla rotonda uscita 2 in Via Rossana
	10,54	10,33	42,400	29,200		Piasco	Via Rossana alla rotonda con SP 8 uscita 2 per Rossana
536	11,01	10,40	40,000	31,600		ROSSANA Circonvallazione	SP 46 direzione Colletta
619	11,12	10,47	36,800	34,800		Colletta di Rossana	SP 46 Monumento a PANTANI CIMA COPPI META' PERCORSO
	11,20	10,53	34,300	37,300		Busca SP 46 – SP 24	Incrocio SX per Busca
	11,26	10,56	32,600	39,000		Busca SP24	incrocio via Tramaglio – Via Dronero
500	11,27	10,57	32,300	39,300		BUSCA p.za F.Ili Mariano	STOP RIFORNIMENTO
500	12,00	11,20	32,300	39,300		BUSCA	RIPARTENZA
	12,00	11,20	32,300	39,300		Busca	Via Dronero – Via Concordia
	12,01	11,21	32,000	39,600		Busca	Rotonda uscita 1 in Corso Giovanni Giolitti
	12,02	11,22	31,600	40,000		Busca	Rotonda uscita 1 in SP 589
	12,02	11,23	31,450	40,150		Busca SP 589	Rotonda uscita 2 su Via Villafalletto
	12,03	11,24	31,100	40,500		Busca Via Villafalletto	Incrocio SX su via Valentino e SP 155

Altitudine s.m.	Tabella 20km/h	Tabella 25km/h	All'arrivo km	Totale Percorsi km		Direzione	Descrizione del percorso
	12,06	11,27	30,300	41,300		Busca SP 155	Incrocio SX direzione Villafalletto
	12,22	11,37	25,400	46,200		Villafalletto SP 155	Incrocio a DX direzione Fossano
431	12,24	11,39	24,800	46,800		VILLAFALLETTO	Incrocio SP 155 – Via Fossano
	12,26	11,41	24,300	47,300		Villafalletto SP 184 – SP 25	Rotonda uscita 2 direzione Fossano
	12,44	11,53	18,900	52,700		Fossano rotonda Aeroporto SP 20	Rotonda uscita 2 SP 184
	12,57	12,02	14,900	56,700		Fossano SP 184	Incrocio SX Via Val Portino direzione Sant'Antonio Baligio
	13,05	12,08	12,500	59,100		Fossano San Antonio Baligio	Incrocio SX SP 192 direzione Levaldigi
	13,07	12,11	11,900	59,700		Fossano SP 192	Incrocio DX Via San Ciriaco direzione Genola
345	13,19	12,18	8,600	63,000		GENOLA	Incrocio SX Via San Ciriaco – Via Pagliani
	13,21	12,20	8,000	63,600		Genola	Incrocio SX Via Pagliani – SP 20 direzione Cuneo
	13,22	12,21	7,700	63,900		Genola	Incrocio DX SP 20 Via Mellea
	13,24	12,24	6,700	64,900		Savigliano Tetti Vigna	Incrocio DX Via Mellea – Via Tetti Vigna
	13,31	12,31	4,500	67,100		Savigliano	Svolta DX Via Tetti Vigna – Via Suniglia
	13,42	12,33	1,250	70,350		Savigliano Via Suniglia	Attraversamento Ferrovia

Altitudine s.m.	Tabella 20km/h	Tabella 25km/h	All'arrivo km	Totale Percorsi km		Direzione	Descrizione del percorso
	13,43	12,36	0,900	70,700		Savigliano Via Suniglia	Incrocio Via Suniglia – SP 20
	13,43	12,38	0,800	70,800		Savigliano Via Suniglia	Rotonda uscita 2 Via Suniglia
	13,44	12,39	0,600	71,000		Savigliano Via Suniglia	Rotonda uscita 2 Viale del Sole
	13,45	12,39	0,150	71,450		Savigliano Viale del Sole	Rotonda uscita 1 Piazza Cavour
	13,45	12,40	0,000	71,600		ARRIVO	SAVIGLIANO – Piazza Santarosa

COMUNE DI SAVIGLIANO

Percorso cittadino: Partenza Piazza Santorre di Santarosa -
Via Alfieri - Via Torino - Corso Nazario Sauro - Via Monasterolo



MONASTEROLO DI SAVIGLIANO

Percorso: SP 166 - Via Savigliano - Via Roma - SP 129



SCARNAFIGI

SP 129

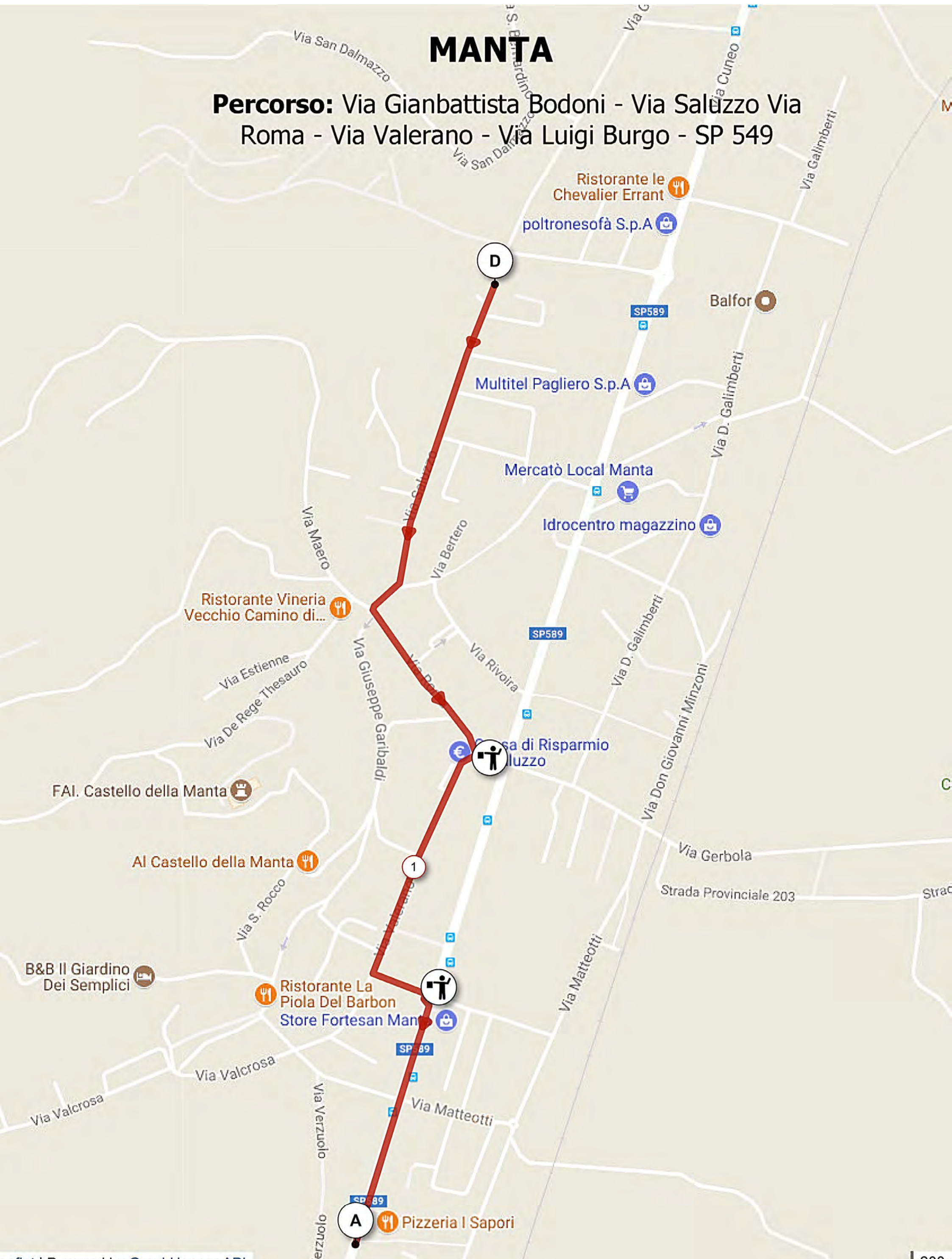


SALUZZO

Percorso: SP 129 - SP 662 - Via Savigliano - Via Marteri della Liberazione - Piazza Risorgimento (**SOSTA**) - Via Gianbattista Bodoni

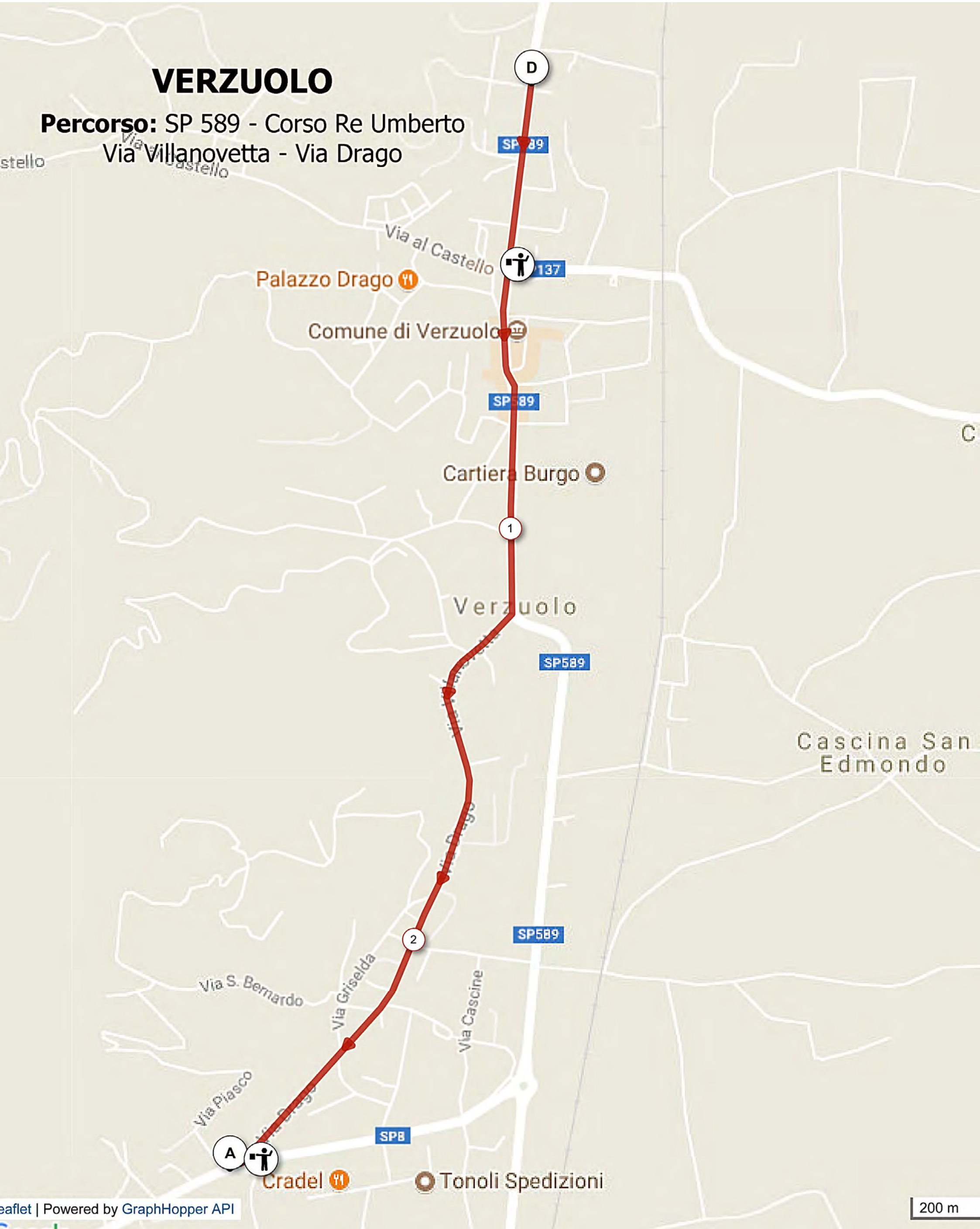
MANTA

Percorso: Via Gianbattista Bodoni - Via Saluzzo Via Roma - Via Valerano - Via Luigi Burgo - SP 549



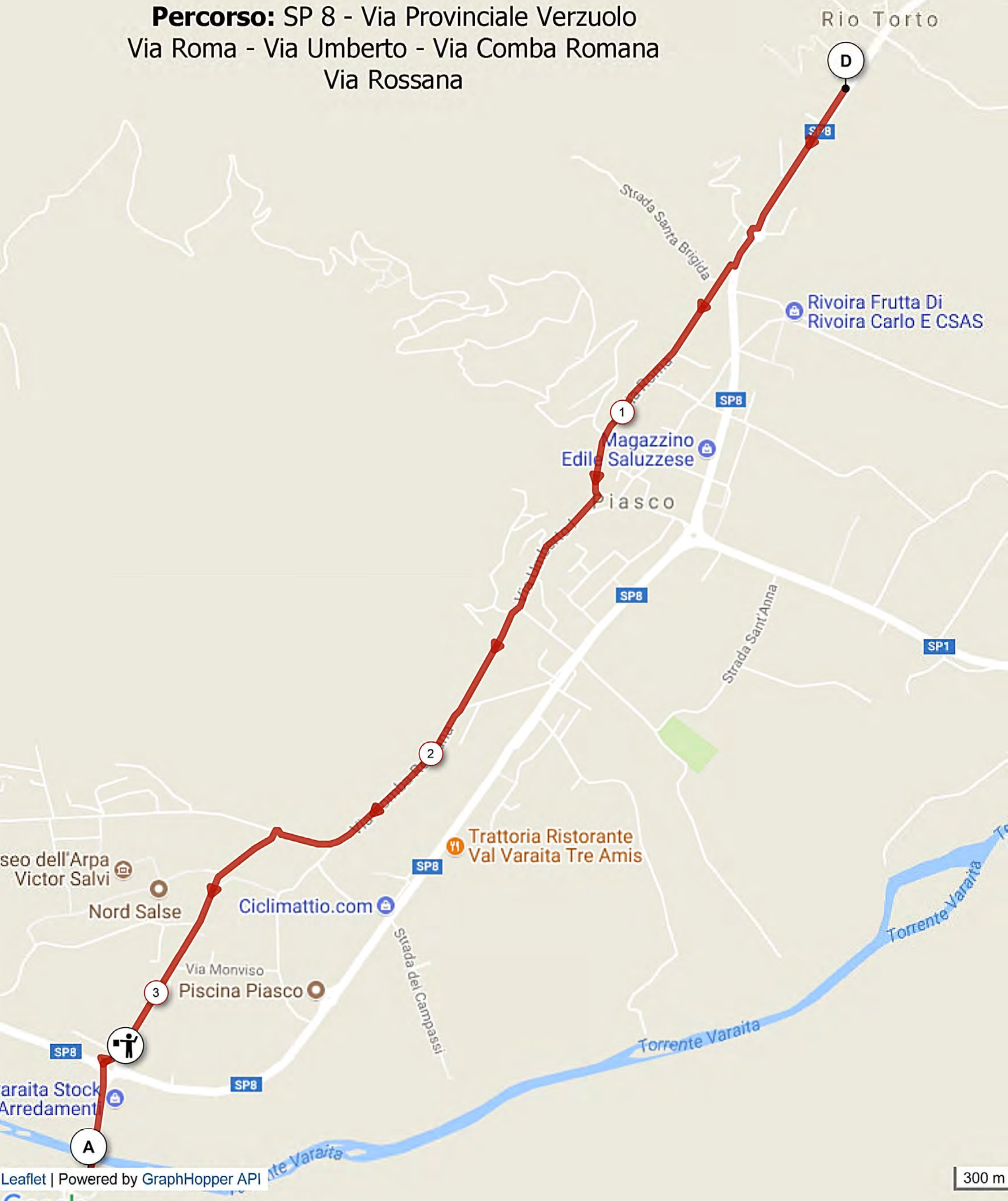
VERZUOLO

Percorso: SP 589 - Corso Re Umberto
Via Villanovetta - Via Drago



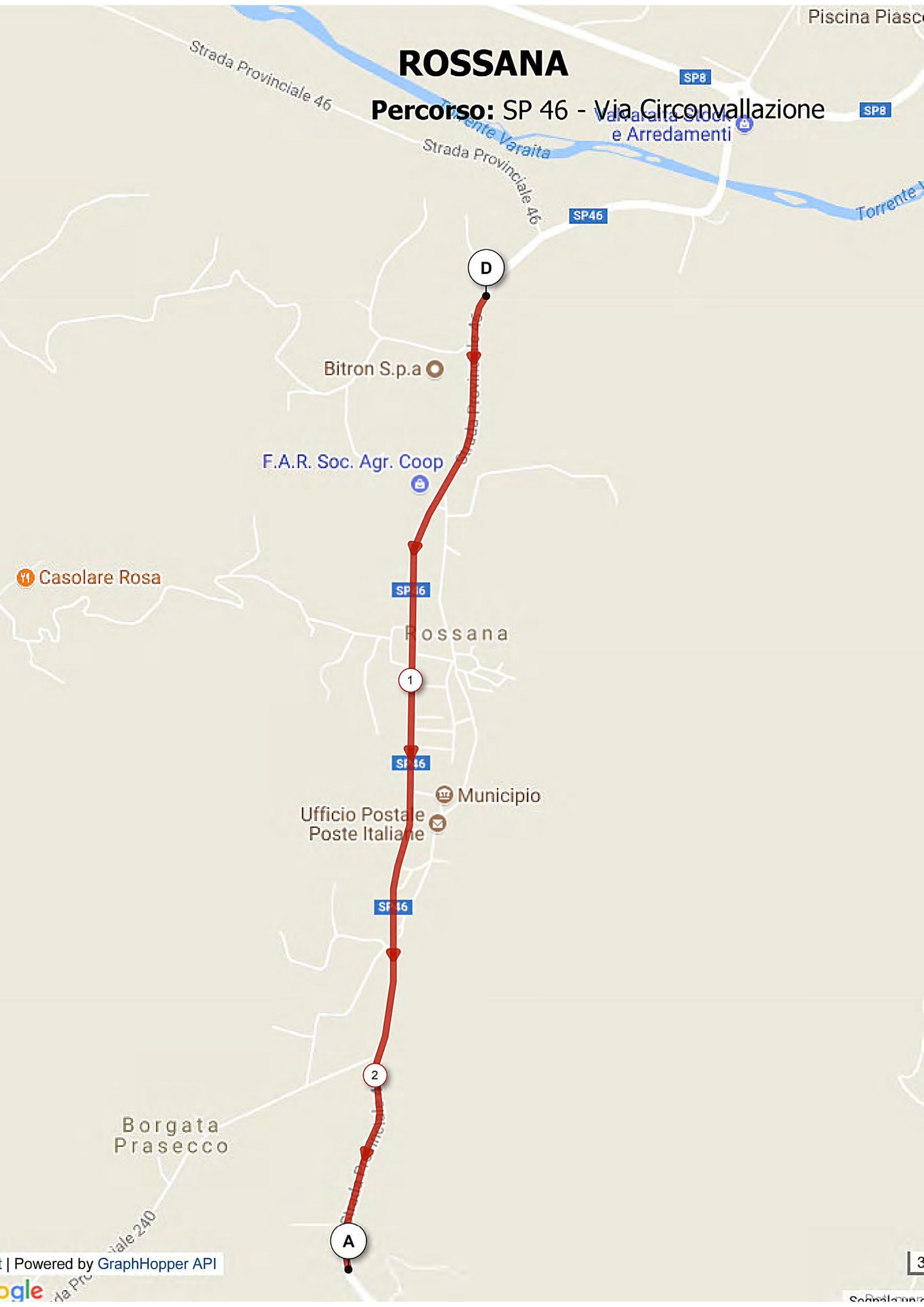
PIASCO

Percorso: SP 8 - Via Provinciale Verzuolo
Via Roma - Via Umberto - Via Comba Romana
Via Rossana



ROSSANA

Percorso: SP 46 - Via Circonvallazione



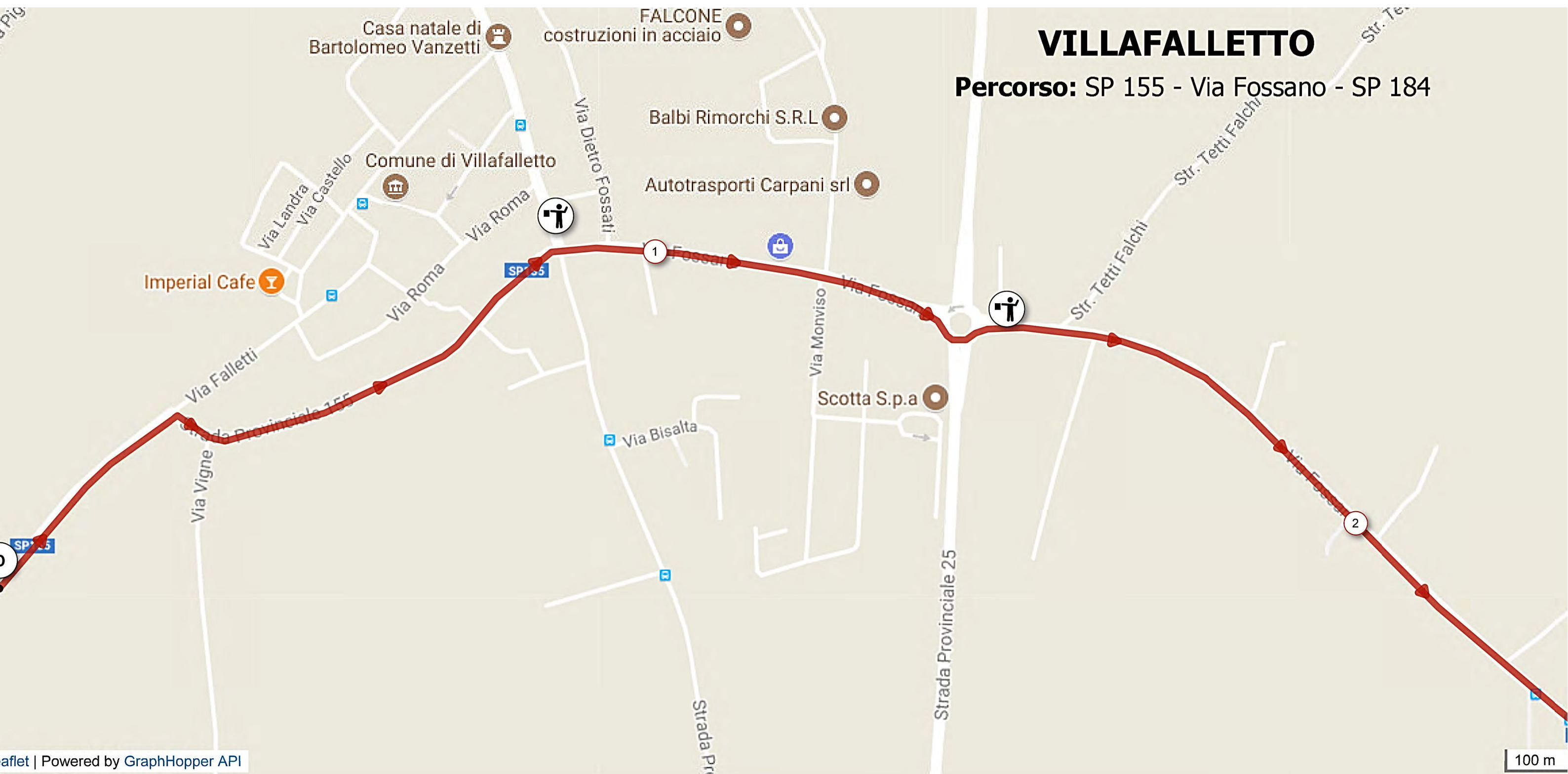
BUSCA

**Dopo rifornimento di 23 minuti in Piazza Dellarossa
ripartenza attraverso Piazza F.lli Mariano, via Umberto I
(contromano), piazza Savoia, attraversamento SP 589, via
Villafalletto, via Valentino, frazione Bicocca, SP 155**



VILLAFALLETTO

Percorso: SP 155 - Via Fossano - SP 184





TERRITORIO COMUNALE DI FOSSANO

**Percorso: SP 184 - Via Val Purtino
Sant'Antonio del Baligio - SP 192
Via San Ciriaco**

Aeroporto
di Cuneo
Levaldigi

Sant'Antonio del Baligio

Tetti Roccia

Località

GENOLA

Via San Ciriaco, Via Pagliani, SP20,
Via Mellea



ARRIVO SAVIGLIANO

Via Suniglia, Viale del Sole, Piazza Cavour, Piazza Santorre di Santarosa

